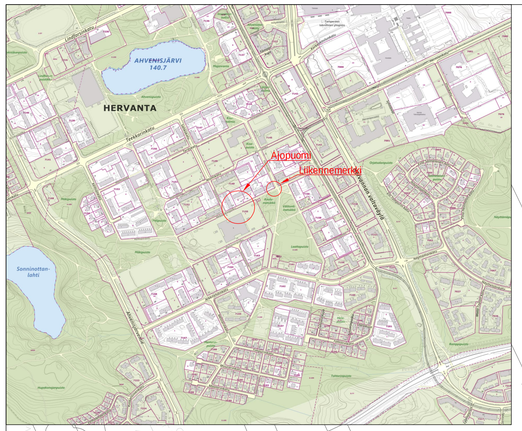

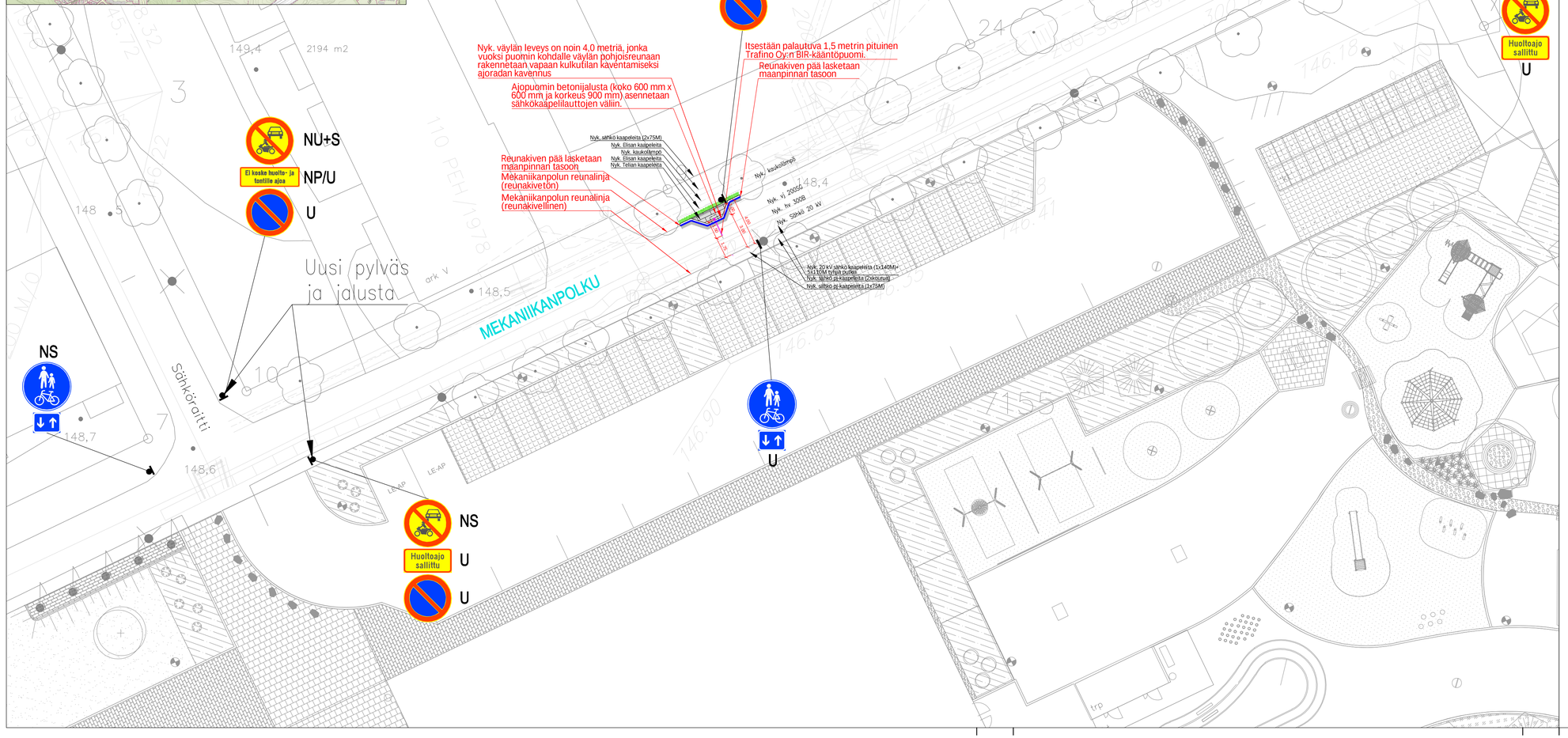

Mekaniikanpolun ja Valtaraitin liittymään lisätään liikennemerkkiä varten jalusta

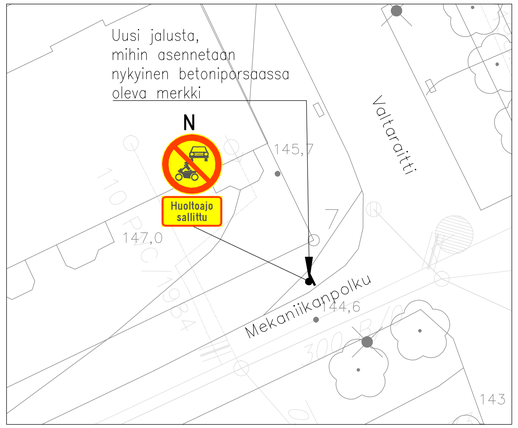

PÄÄLLYSTEMATERIAALIT, MERKINTÖJEN SELITYS:

- ASFALTTIPÄÄLLYSTEINEN JALKAKÄYTÄVÄ JA PYÖRÄTIE REUNAKIVEN JUOTOS, AB 11/125
- BETONIKIVEYS, HARMAA KARTANO-KIVI TIILILADONNALLA
- NURMETUS, NURMIKKO R3
- ASFALTTIPÄÄLLYSTEINEN TONTTILIITTYMÄ

RAKENTEET, MERKINTÖJEN SELITYS:

- GRANIITTINEN REUNAKIVI, NÄKYMÄ 10 CM. HARMAA RAAKAREUNAKIVI S170
- NYKYINEN JÄTEVESIVIEMÄRI/TARKASTUSKAIVO UMPIKANSISTOLLA
- NYKYINEN HULEVESIVIEMÄRI/TARKASTUSKAIVO UMPIKANSISTOLLA
- NYKYINEN VESIJOHTO/VENTTIILIKAIVO UMPIKANSISTOLLA
- NYKYINEN HULEVESIKAIVO RITILÄKANSISTOLLA
- NYKYINEN VALAISINPYLVÄS

LIIKENTEENOHJAUS, MERKINTÖJEN SELITYS:

U	UUSI LIIKENNEMERKKIPYLVÄS MERKKEINEEN SIJOITETAAN OSOITETTUUN PAIKKAAN
N	NYKYINEN LIIKENNEMERKKIPYLVÄS MERKKEINEEN SÄILYY ENNALLAAN
NU	NYKYINEN LIIKENNEMERKKI UUSITAAN
NU+S	NYKYINEN LIIKENNEMERKKI POISTETAAN JA VASTAAVA UUSI ASENNETAAN OSOITETTUUN PAIKKAAN
NP/U	NYKYINEN LIIKENNEMERKKI POISTETAAN JA UUSI KORVAAVA MERKKI ASENNETAAN UUTEEN LIIKENNEMERKKIPYLVÄÄSEEN
NS	NYKYINEN LIIKENNEMERKKI SIIRRETÄÄN OSOITETTUUN PAIKKAAN UUTEEN PYLVÄÄSEEN

Muutos A: 8.6.2023 Muutettu liikennemerkkejä

Tässä suunnitelmassa on käytetty ETRS-GK24/N2000 taso- ja korkeuskoordinaatistoa

TAMPEREEN KAUPUNKI
KAUPUNKIYMPÄRISTÖN PALVELUALUE

Kaupunkiympäristön rakennuttaminen ja ylläpito

MEKANIIKANPOLKU

AJOPUOMI

HERVANTA

KATUSUUNNITELMA

ASEMAPIIRUSTUS 1:200

Ylan päätös:	
Suunnittelupäällikön päätös:	/ §
Muutos	
Tark.	Petri Keivaara
Hyv.	
Pvm.	20.3.2023
Korvaa piir.n:o	
Ark.n:o	
Piir.n:o	1/22202/1

Kuntatekniikan suunnittelu

Piirt.	Anne Järvinen
Suunn.	Petri Rantanen
Tark.	